

Дата обновления инструкции 20.04.2026

Инструкция по работе с сайтом «Место памяти»

1. Введение

Портал «Место памяти» — это **платформа гражданского участия** в сохранении исторического наследия России, где каждый может внести свой вклад: от фотофиксации памятника до организации субботника. Здесь можно:

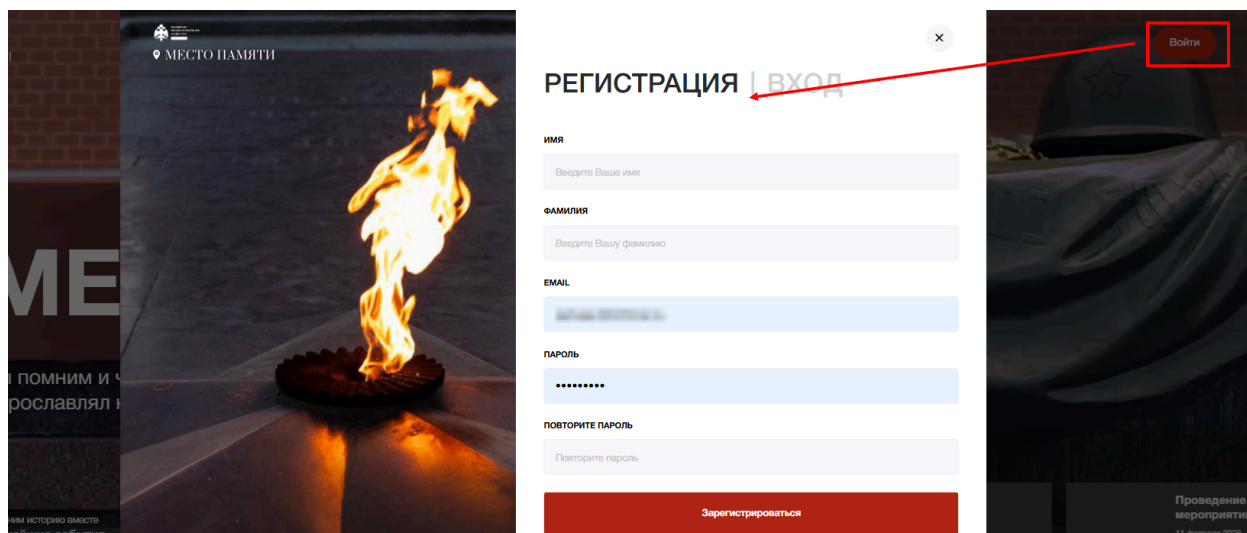
- добавлять и редактировать информацию о памятниках, мемориалах, местах захоронений;
- отслеживать состояние объектов;
- участвовать в мероприятиях по благоустройству;
- общаться с единомышленниками.

2. Регистрация и вход в систему

2.1. Как создать аккаунт

Шаг 1. Перейдите на сайт местопамяти.рф.

Шаг 2. Нажмите кнопку **«Войти»** (в правом верхнем углу на главной странице)



Шаг 3. Перейдите во вкладку регистрации и заполните форму:

- имя;
- фамилия;
- электронная почта;

- пароль (не менее 8 символов);
- подтверждение пароля.

Шаг 4. Нажмите «Зарегистрироваться».

Шаг 5. Подтвердите email по ссылке из письма.

The screenshot shows a registration form titled "РЕГИСТРАЦИЯ | ВХОД" overlaid on a website background. The background features a memorial site with a flame on a pedestal and a memorial plaque. The form includes the following fields, each with a red box around its label: "ИМЯ" (Name), "ФАМИЛИЯ" (Surname), "EMAIL" (Email), "ПАРОЛЬ" (Password), and "ПОВТОРИТЕ ПАРОЛЬ" (Repeat Password). Below the fields is a red button labeled "Зарегистрироваться". The website header includes the logo and the text "МЕСТО ПАМЯТИ".

2.2. Как войти в аккаунт

- Вход в аккаунт по почте:

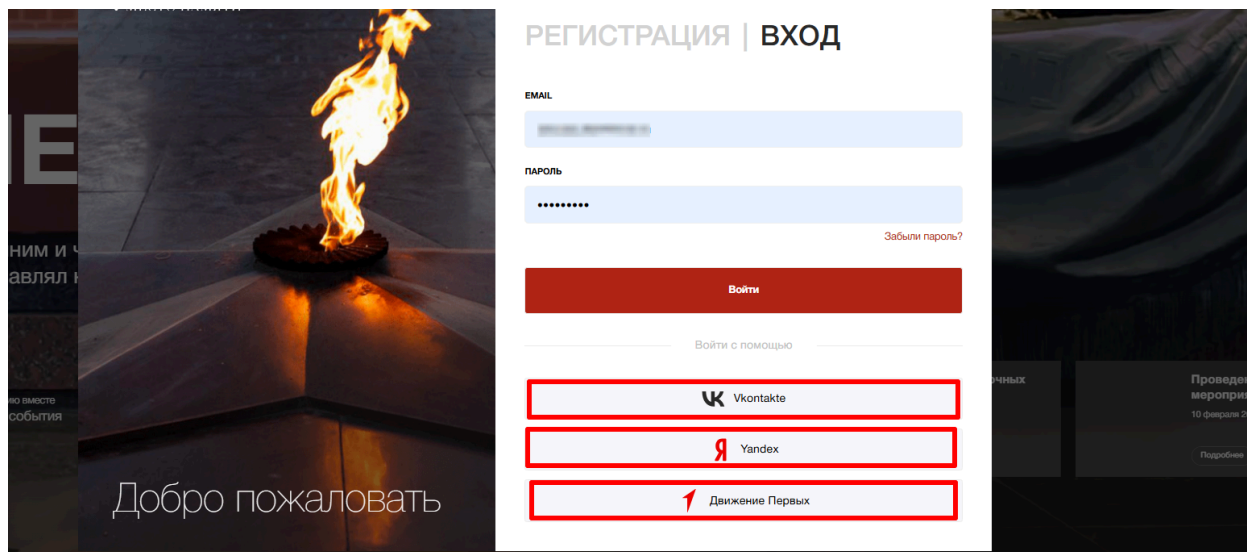
Шаг 1. Нажмите «Войти» на главной странице.

Шаг 2. Перейдите во вкладку Вход и введите email и пароль.

Шаг 3. Нажмите «Войти»

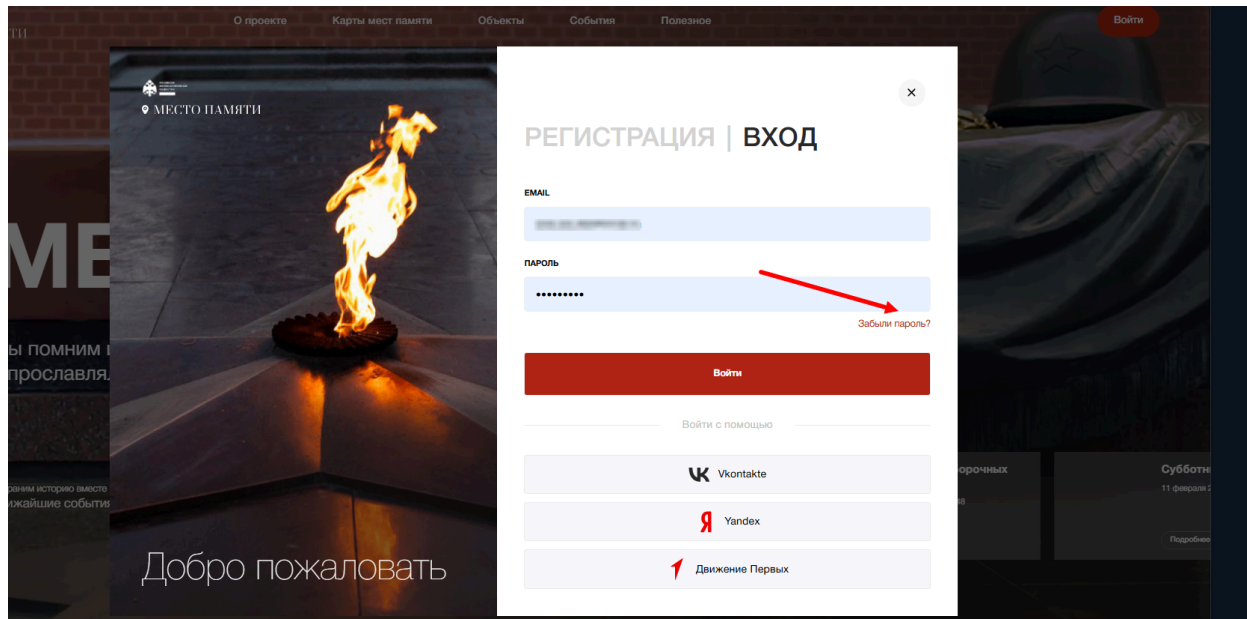
The screenshot shows a login form titled "РЕГИСТРАЦИЯ | ВХОД" overlaid on the same website background as the registration form. The form includes the following fields, each with a red box around its label: "EMAIL" (Email) and "ПАРОЛЬ" (Password). Below the fields is a red button labeled "Войти". A link "Забыли пароль?" is located below the password field. The website header includes the logo and the text "МЕСТО ПАМЯТИ".

- Вход в аккаунт возможен через соцсети VK, Яндекс, через Движение Первых:

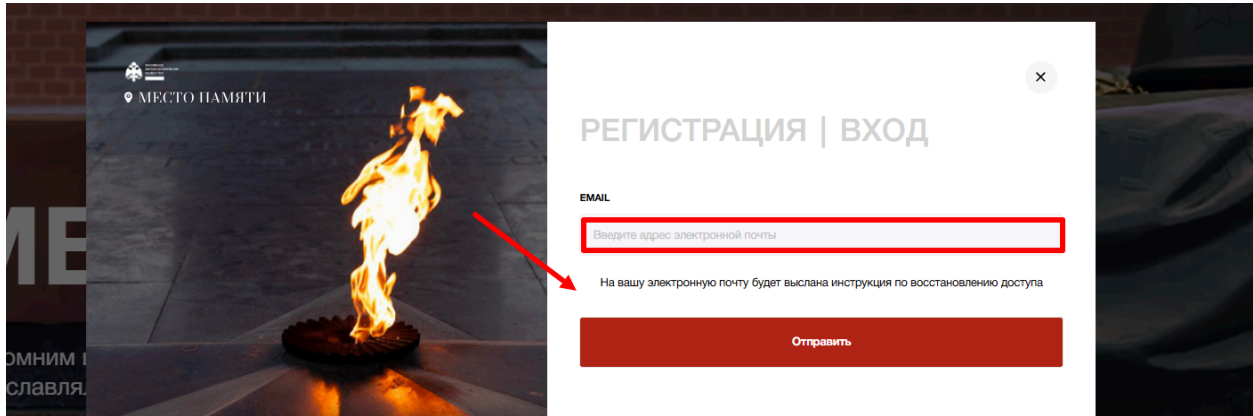


2.3. Как восстановить пароль

Шаг 1. Для восстановления пароля нажмите **Забыли пароль?**



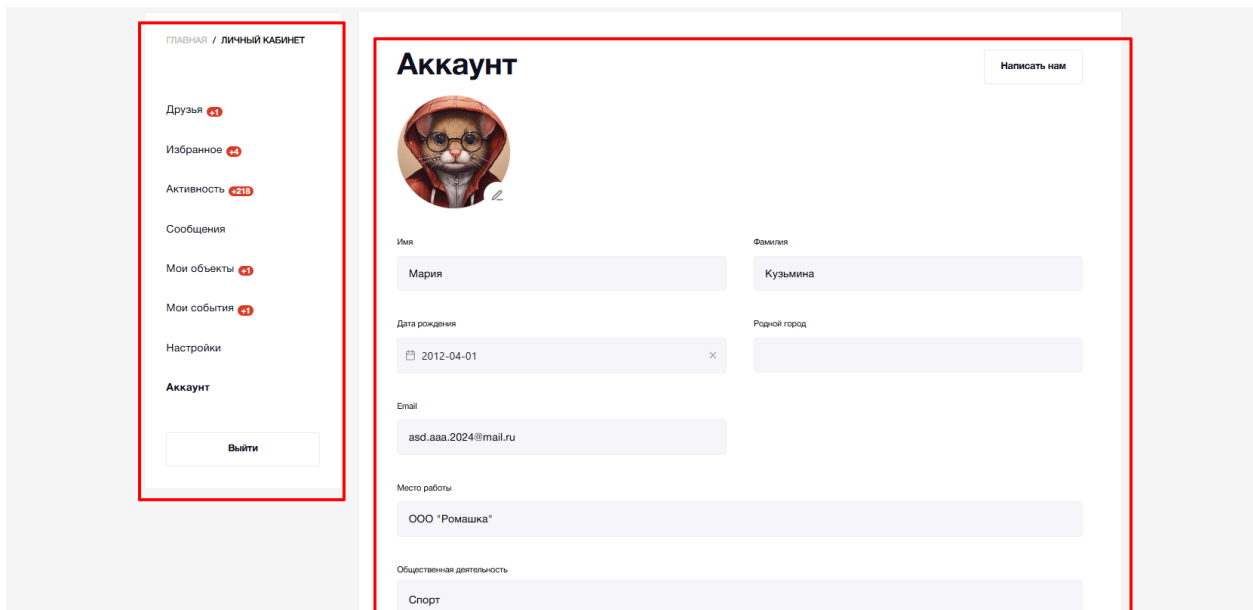
Шаг 2. Введите адрес электронной почты и нажмите **Отправить**. На вашу электронную почту будет выслана инструкция по восстановлению доступа.



3. Личный кабинет

3.1. Аккаунт

Раздел личного кабинета, где пользователь может просматривать и редактировать основную информацию о своём профиле. Интерфейс разделен на две части: левая панель содержит навигационное меню, а правая — данные аккаунта.

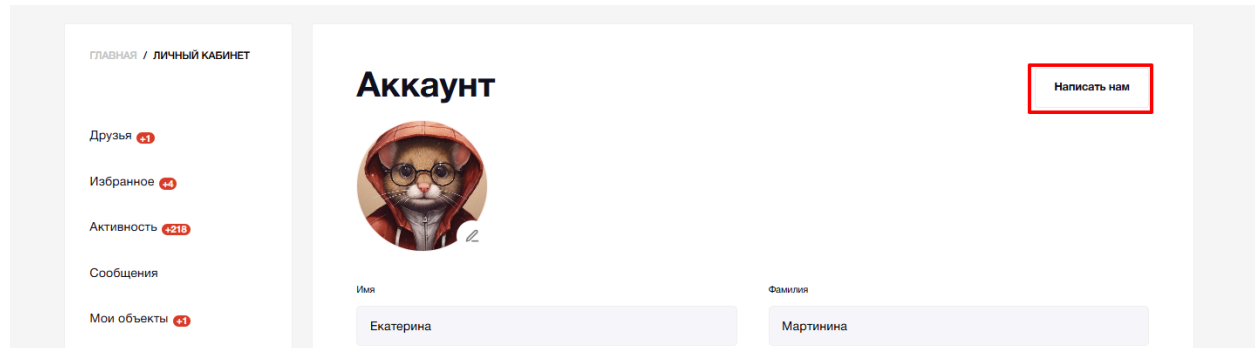


Левая панель (навигационное меню):

- содержит список разделов личного кабинета (например, «Друзья», «Избранное», «Активность» и др.);
- пункт «Аккаунт» выделен — это указывает на то, что пользователь находится в соответствующем разделе;
- в самом низу панели расположена кнопка «Выйти» для завершения сессии.

3. Дополнительные элементы:

- Кнопка «Написать нам»: расположена в правом верхнем углу панели с данными аккаунта — предназначена для связи с поддержкой.



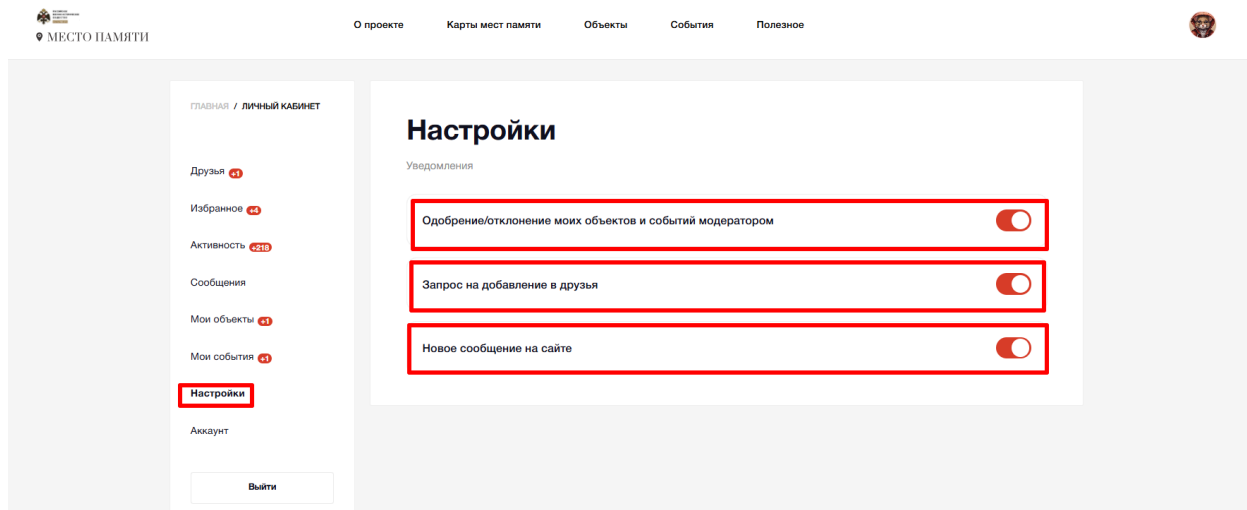
3.2. Как настроить профиль

Шаг 1. Войдите в личный кабинет.

Шаг 2. Перейдите во вкладку Настройки.

Шаг 3. Настройте уведомления.

- Включите Одобрение/отклонение моих объектов и событий модератором - вам на почту будут приходить уведомления при одобрении или отклонении ваших заявок при добавлении и редактировании объектов и событий.
- Включите Запрос на добавления в друзья - вам на почту будут приходить уведомления о заявках при добавлении вас в друзья другими пользователями.
- Включите Новые сообщения на сайте - вам на почту будут приходить уведомления при новых сообщениях от пользователей сайта.

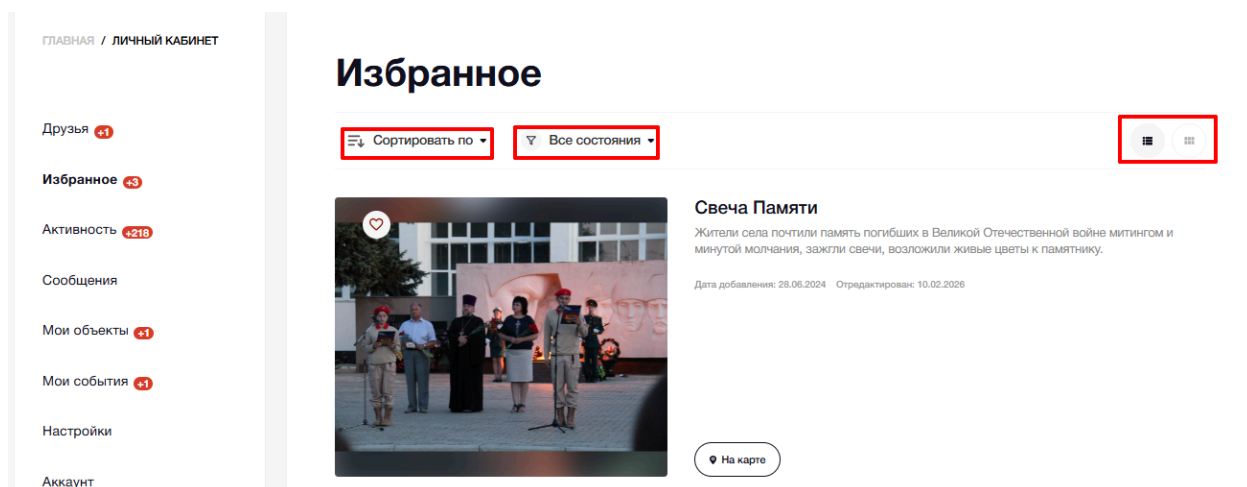


3.3. Избранное

Вкладка «Избранное» в личном кабинете сайта «Место памяти» позволяет пользователям сохранять и быстро просматривать интересующие их объекты и события (например, памятники, мемориалы).

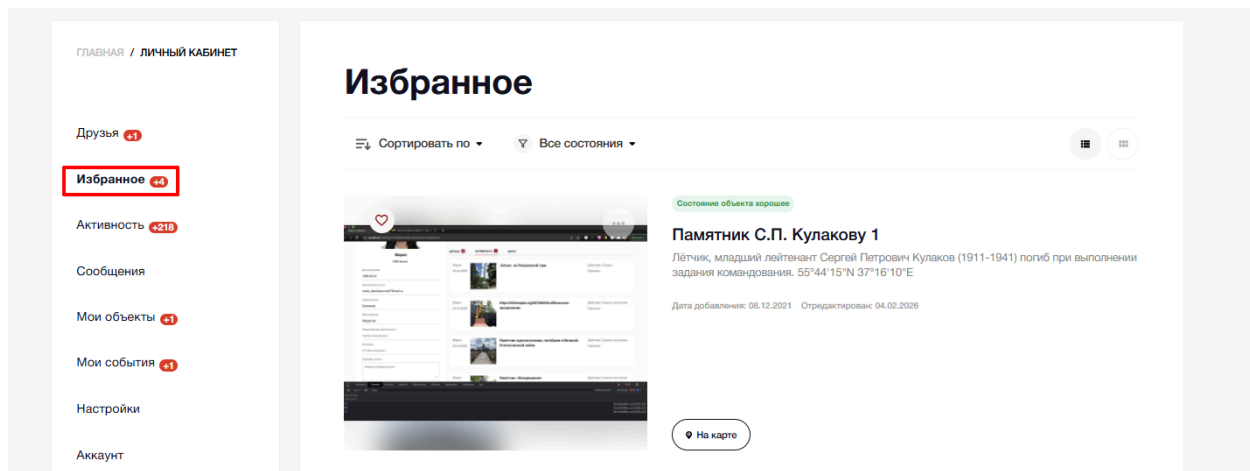
Панель фильтров и сортировки (вверху страницы):

- **«Сортировать по»** — выпадающее меню для выбора порядка отображения объектов по дате добавления
- **«Все состояния»** — фильтр по статусу объектов (например, «Состояние объекта хорошее»).
- **Иконки справа** — дополнительные настройки отображения (список/сетка).



Список сохраненных объектов:

- Каждый объект представлен в виде карточки с:
 - **Миниатюрой изображения**
 - **Названием объекта**
 - **Кратким описанием**
 - **Датой добавления и датой последнего редактирования** (для отслеживания изменений).
 - **Маркером состояния** (например, «Состояние объекта хорошее» — зелёная метка).
- **Кнопка «На карте»** (под карточкой объекта) — позволяет открыть местоположение объекта на интерактивной карте.



3.4. Активность

Вкладка «Активность» в личном кабинете сайта отображает историю действий пользователя и изменений, связанных с объектами и событиями на платформе. Здесь можно увидеть, какие действия были совершены, когда и с какими объектами или событиями они связаны, их статус.

Функционал:

- **Просмотр истории действий** — пользователь видит все свои действия и изменения, связанные с объектами и событиями.
- **Просмотр геолокации** — кнопка «На карте» помогает увидеть расположение объекта.
- **Отслеживание статуса** — пользователь видит, одобрены ли его действия (например, публикация события).

- Друзья +1
- Избранное +4
- Активность +218**
- Сообщения
- Мои объекты +1
- Мои события +1
- Настройки

Активность



Создание события

Одобрено

Событие на объекте Памятник Минину и Пожарскому

Событие на объекте Памятник Минину и Пожарскому

Дата добавления: 09.02.2026 Страница обновлена: 10.02.2026

На карте

3.5. Друзья

Вкладка «Друзья» предназначена для управления списком друзей, отправки и обработки заявок в друзья, а также поиска других пользователей сайта.

Друзья +1

Избранное +4

Активность +218

Сообщения

Друзья

Найти друзей

Друзья

Заявки в друзья

Исходящие заявки

Всего 25899 зарегистрированных пользователей

Поиск

Структура вкладки:

«Найти друзей» — кнопка для поиска пользователей по критериям (имя, почта и др.) и добавления в друзья.

Друзья +1

Избранное +4

Активность +355

Сообщения +4

Мои объекты

Мои события

Настройки

Аккаунт

Друзья

Найти друзей

Друзья

Заявки в друзья

Исходящие заявки

Всего 4 зарегистрированных пользователей

asd



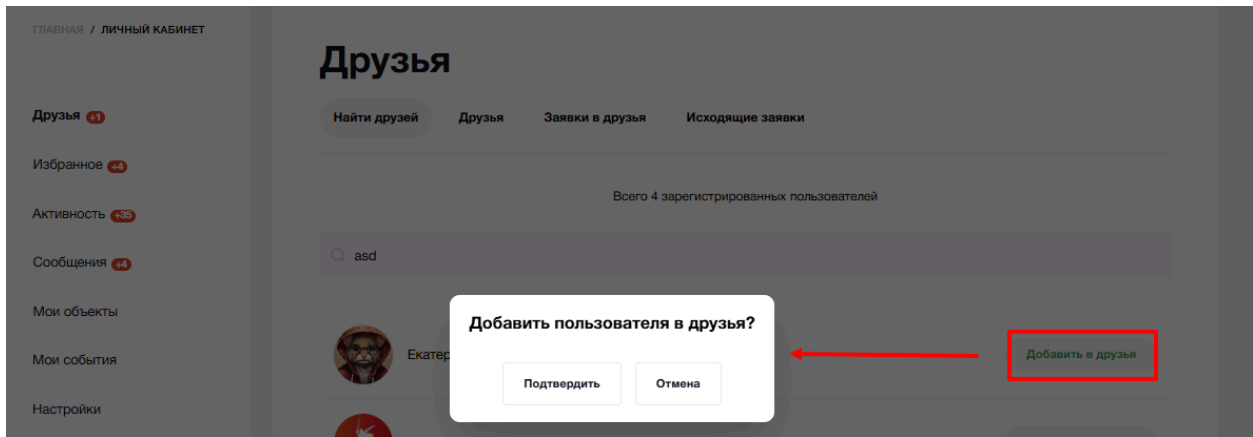
Екатерина Мартинина

Добавить в друзья

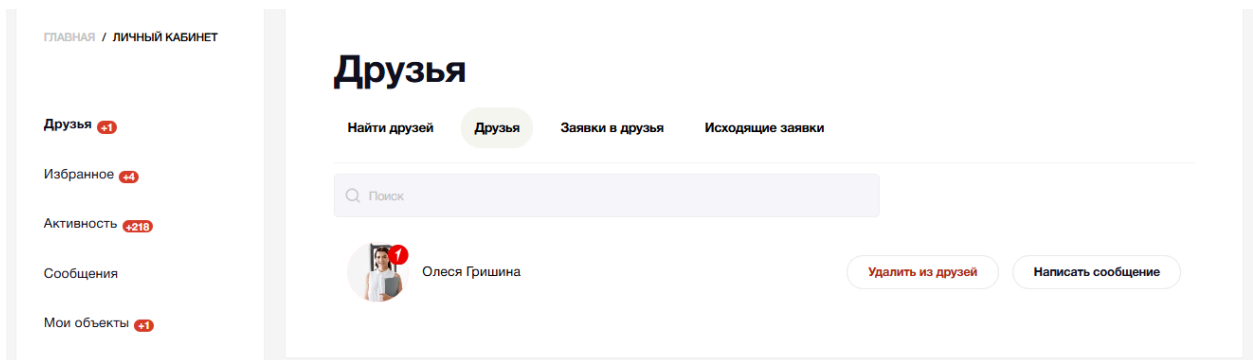


МБОУ "Раздольнинская ООШ" Елена Шакина

Добавить в друзья

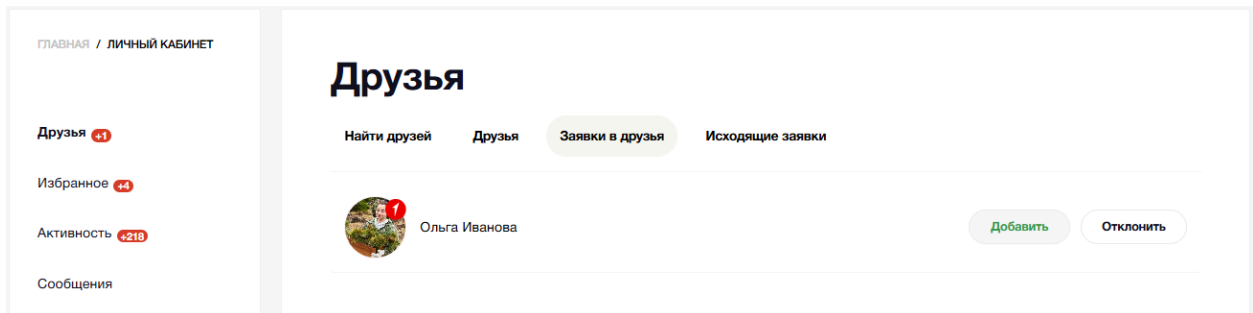


«Друзья» — основной раздел со списком подтвержденных друзей пользователя. Здесь отображаются аватары, имена. Можно просматривать профили, отправлять сообщения, удалять из друзей.

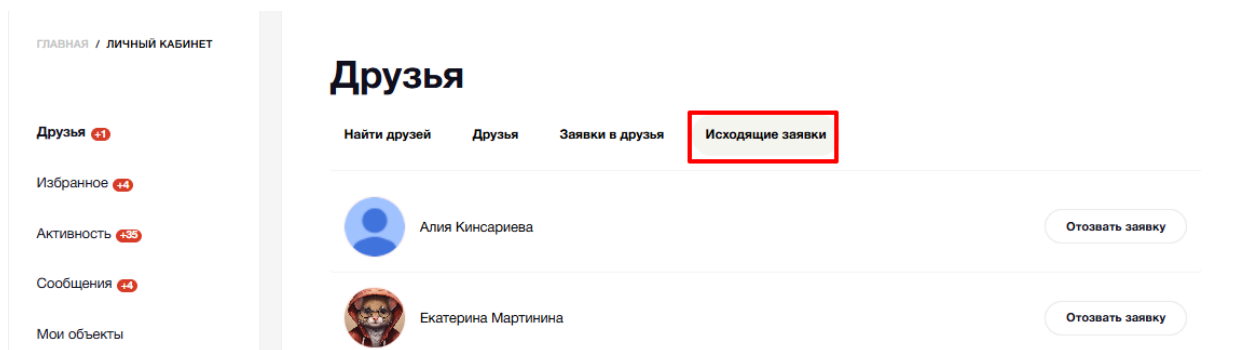


«Заявки в друзья» — раздел с входящими заявками на добавление в друзья. Пользователь может:

- принять заявку (кнопка «Добавить»);
- отклонить заявку (кнопка «Отклонить»);

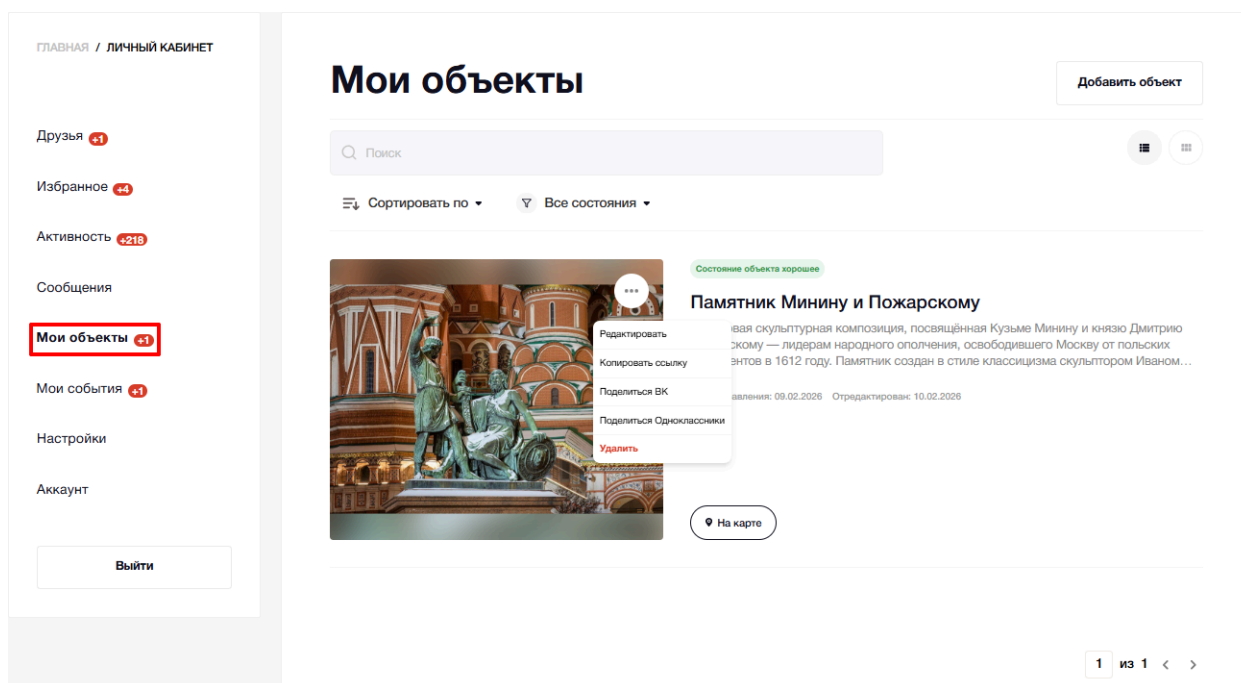


«Исходящие заявки» — список заявок, отправленных пользователем другим пользователям.



3.6. Мои объекты

Вкладка «Мои объекты» позволяет пользователю управлять объектами (например, памятниками, мемориалами), которые он добавил на сайте. Здесь отображается список созданных пользователем объектов с возможностью просмотра, редактирования и навигации по ним.

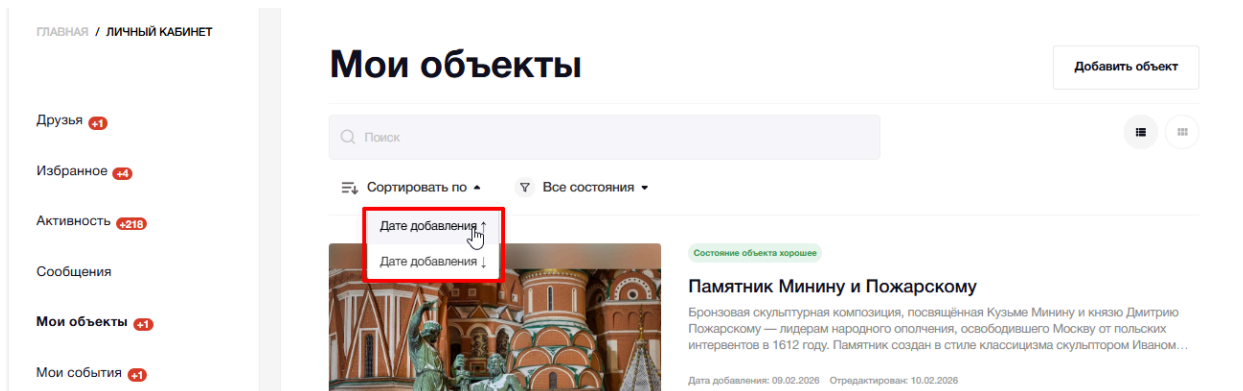


Структура страницы:

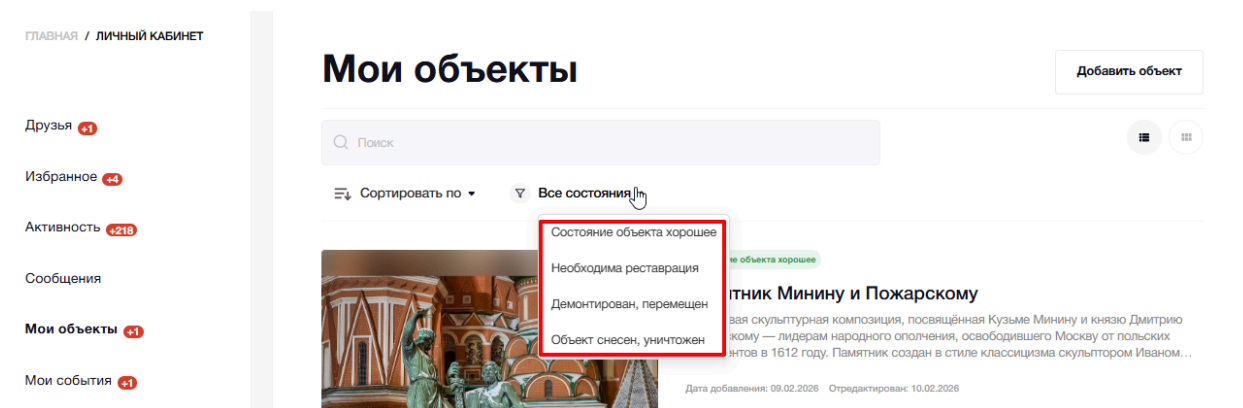
Верхняя панель:

- «Добавить объект» (кнопка в правом верхнем углу) — позволяет создать новый объект.
- **Поисковая строка** (по центру вверху) — для быстрого поиска объектов по ключевым словам.
- **Кнопки сортировки** (справа от поиска):

- «Сортировать по» — выпадающее меню для выбора порядка отображения объектов по дате добавления

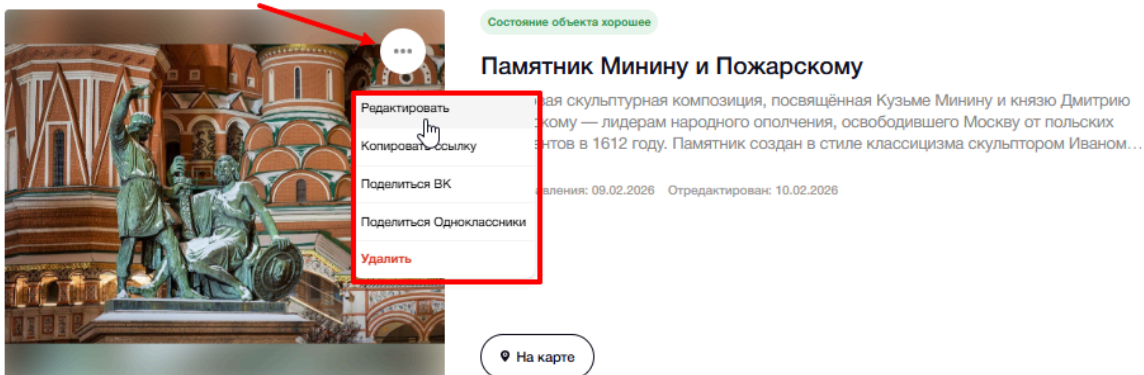


- «Все состояния» — фильтр для отображения объектов по их статусу (например, «Состояние объекта хорошее»).



Список объектов:

- Каждый объект представлен в виде карточки, содержащей:
 - **Изображение объекта** (миниатюра с превью)
 - редактировать
 - копировать ссылку
 - поделиться VK
 - поделиться Одноклассники
 - удалить



- **Название объекта**
- **Краткое описание** (основная информация об объекте).
- **Метки статуса** (например, «Состояние объекта хорошее» — отображается зелёным цветом).
- **Даты:**
 - дата добавления
 - дата последнего редактирования
- **Кнопка «На карте»** — позволяет открыть местоположение объекта на интерактивной карте.
- **Навигация по страницам** (внизу страницы) — если объектов много, реализована пагинация («1 из 1», стрелки для перехода между страницами).
- Переключение между карточками и списком объектов

ГЛАВНАЯ / ЛИЧНЫЙ КАБИНЕТ

Друзья **+1**

Избранное **+4**

Активность **+218**

Сообщения

Мои объекты **+1**

Мои события **+1**

Настройки


Мои объекты

Добавить объект

🔍 Поиск

☰ Сортировать по ▾

▾ Все состояния ▾



Состояние объекта хорошее

Памятник Минину и Пожарскому

...вая скульптурная композиция, посвящённая Кузьме Минину и князю Дмитрию Пожарскому — лидерам народного ополчения, освободившего Москву от польских интервентов в 1612 году. Памятник создан в стиле классицизма скульптором Иваном...

Добавления: 09.02.2026 Отредактирован: 10.02.2026

3.7. Мои события

Вкладка «Мои события» в личном кабинете предназначена для просмотра и управления событиями, которые пользователь создал. Здесь отображается список событий, привязанных к памятным объектам (например, мероприятия у памятника Минину и Пожарскому).

Друзья +1

Избранное +3

Активность +218

Сообщения

Мои объекты +1

Мои события +1

Настройки

Аккаунт

Выйти

Мои события



Событие на объекте Памятник Минину и Пожарскому

Событие на объекте Памятник Минину и Пожарскому

Дата добавления: 09.02.2026 Отредактирован: 10.02.2026

На карте

1 из 1 < >

Структура страницы:

- **Карточки событий:** каждая карточка содержит:
 - **Изображение** — превью события. Функционал по троееточию:
 - редактировать
 - копировать ссылку
 - поделиться VK
 - поделиться Одноклассники
 - удалить

Друзья +1

Избранное +3


Активность +218

Сообщения

Мои объекты +1

Мои события +1

Мои события



Событие на объекте Памятник Минину и Пожарскому

Событие на объекте Памятник Минину и Пожарскому

Дата добавления: 09.02.2026 Отредактирован: 10.02.2026

На карте

- **Название события**
- **Описание** — краткое содержание события
- **Даты:**
 - **Дата добавления** — когда событие было создано.
 - **Дата редактирования** — когда информация о событии была обновлена.

- Друзья +1
- Избранное +3
- Активность +218
- Сообщения
- Мои объекты +1
- Мои события +1**
- Настройки

Мои события



Событие на объекте Памятник Минину и Пожарскому

Событие на объекте Памятник Минину и Пожарскому

Дата добавления: 09.02.2026 Отредактирован: 10.02.2026

На карте

- Кнопка «На карте» — позволяет открыть местоположение объекта, к которому привязано событие, на интерактивной карте.
- **Навигация по страницам** (внизу страницы) — если событий много, реализована пагинация («1 из 1», стрелки для перехода между страницами).

- Друзья +1
- Избранное +3
- Активность +218
- Сообщения
- Мои объекты +1
- Мои события +1**
- Настройки
- Аккаунт

Выйти

Мои события



Событие на объекте Памятник Минину и Пожарскому

Событие на объекте Памятник Минину и Пожарскому

Дата добавления: 09.02.2026 Отредактирован: 10.02.2026

На карте

1 из 1 < >

3.8. Сообщения



Вкладка «Сообщения» в личном кабинете предназначена для общения с другими пользователями сайта — обмена личными сообщениями, обсуждения объектов, событий и другой активности на платформе.

При переходе в раздел открывается список диалогов с пользователями.

- Друзья 41
- Избранное 43
- Активность 218
- Сообщения**
- Мои объекты 41
- Мои события 41
- Настройки
- Аккаунт

Выйти

Сообщения



Из диалога можно перейти в профиль собеседника:

- базовая информация (родной город, место работы, общественная деятельность, «О себе»);
- кнопки действий: «Поделиться контактом», «Удалить из друзей».

- Друзья 41
- Избранное 43
- Активность 218
- Сообщения**
- Мои объекты 41
- Мои события 41
- Настройки
- Аккаунт

Выйти

← Вернуться назад

Олеся Гришина

17 апреля 2025 г.




14:27



14:27

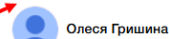
17 января



10:53

Введите сообщение...

Отправить



Олеся Гришина

Родной город
Калининград

Место работы
Инвестконсалтинг

Общественная деятельность
Менеджер

О себе
Помощь в реконструкции
памятников

Поделиться контактом

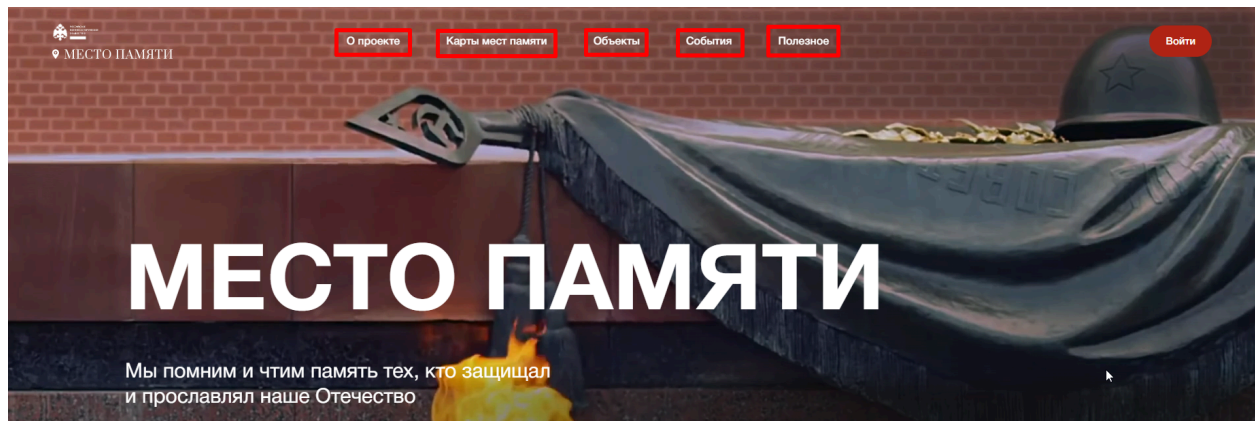
Удалить из друзей

4. Главный интерфейс

4.1. Обзор главной страницы

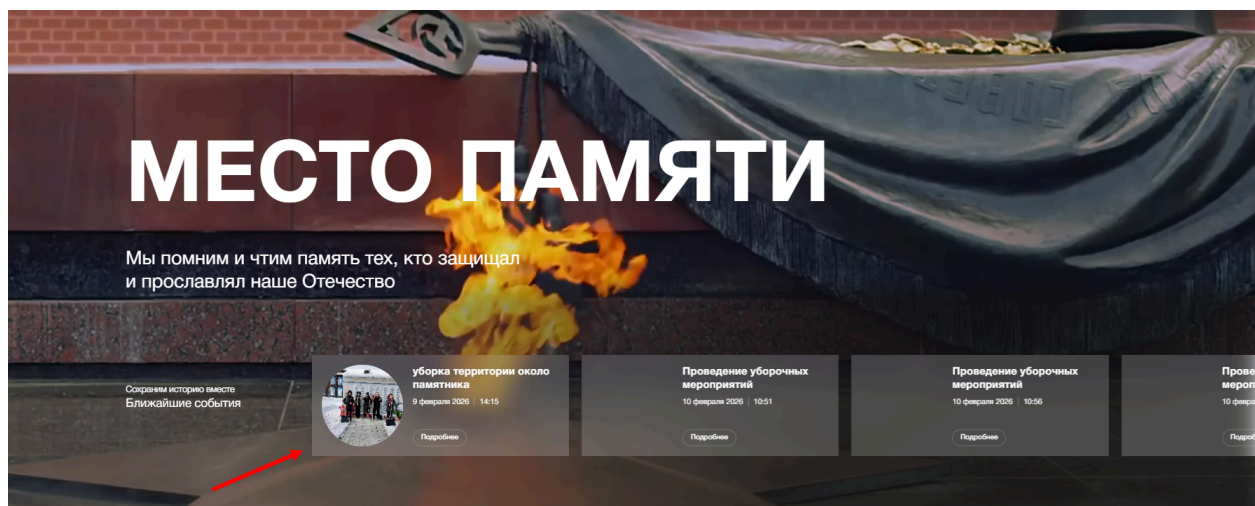
Основные разделы:

- **О проекте** — актуальная информация о проекте;
- **«Карта мест памяти»** — просмотр объектов на интерактивной карте;
- **«Объекты»** — список всех зарегистрированных памятников;
- **«События»** — список всех зарегистрированных событий;
- **«Полезное»** — раздел с инструкциями.



Секция с ближайшими событиями

Позволяет перейти к предстоящему событию, более подробно ознакомиться и присоединиться.



О проекте

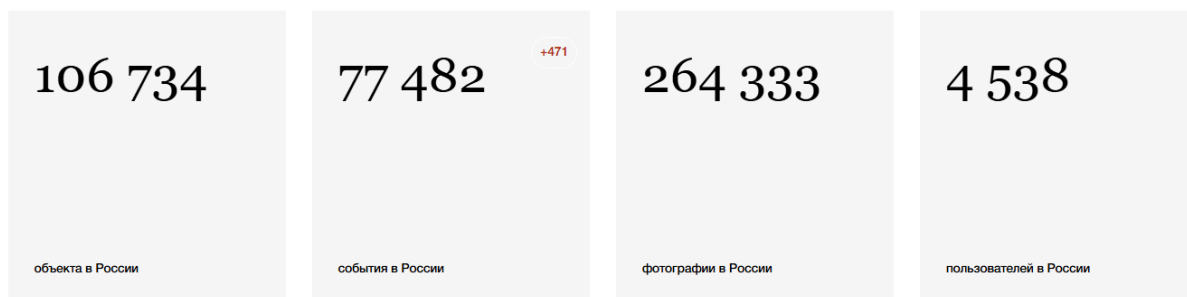
Вам доступна статистика с конкретными цифрами, показывающими активность и охват работы по сохранению исторического наследия России, а также счетчики новых объектов и событий, которые уже проходят модерацию.

О проекте

Наша цель — сохранить все объекты исторического наследия России


Наш проект был основан в 2015 году Российским военно-историческим обществом. Мы помним, гордимся и чтим память тех, кто защищал нас и наше Отечество. Приведем в достойный вид все Места памяти!

В МИРЕ **В РОССИИ**



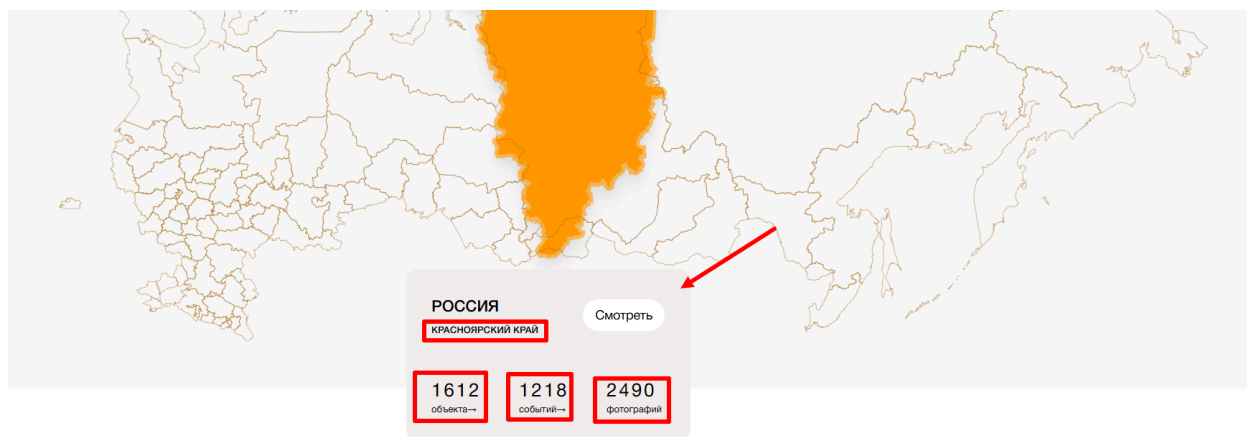
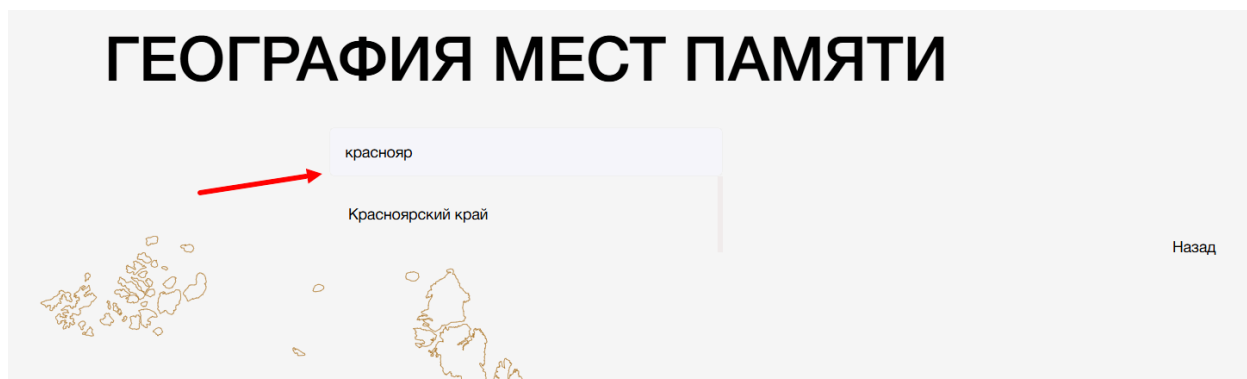
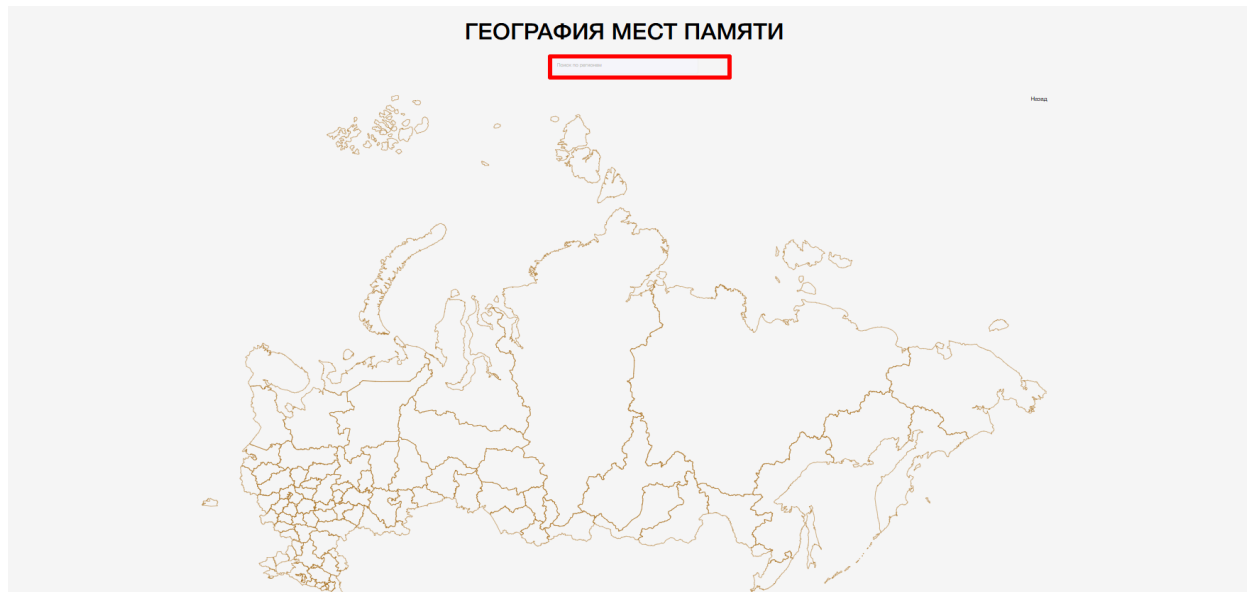
Наши партнеры

Наши партнеры



География мест памяти

Позволяет найти регион и получить краткую статистику по количеству объектов, событий и фотографий



Классификация мест памяти:

- позволяет ознакомиться с классификацией мест памяти;
- получить определение и визуальное представление категории;

- получить статистику и возможность перейти к просмотру конкретных объектов по классу.

КЛАССИФИКАЦИЯ МЕСТ ПАМЯТИ



Мемориальный комплекс

Участок территории с размещёнными на нем архитектурными сооружениями, скульптурными группами, памятниками, Вечным огнём, световыми и звуковыми элементами.

5805 Объектов по всему миру

[Посмотреть объекты](#)

Дополнительная информация

Позволяет получить ответы на часто задаваемые вопросы.

ДОПОЛНИТЕЛЬНАЯ ИНФОРМАЦИЯ

Как добавить объект на карту?



Как поделиться информацией об объекте в соцсетях?



Как создать событие (инициатором мероприятия по благоустройству)?



Форма обратной связи

Предназначена для сбора обращений от посетителей.

Порядок работы с формой:

Шаг 1. Заполните поле «Ваше имя».

Шаг 2. Укажите email в соответствующем поле.

Шаг 3. Введите телефонный номер (необязательное поле).

Шаг 4. Оформите ваше обращение в большом текстовом поле (чётко изложите суть вопроса).

Шаг 5. Нажмите кнопку «Отправить» для отправки данных.

Форма обратной СВЯЗИ

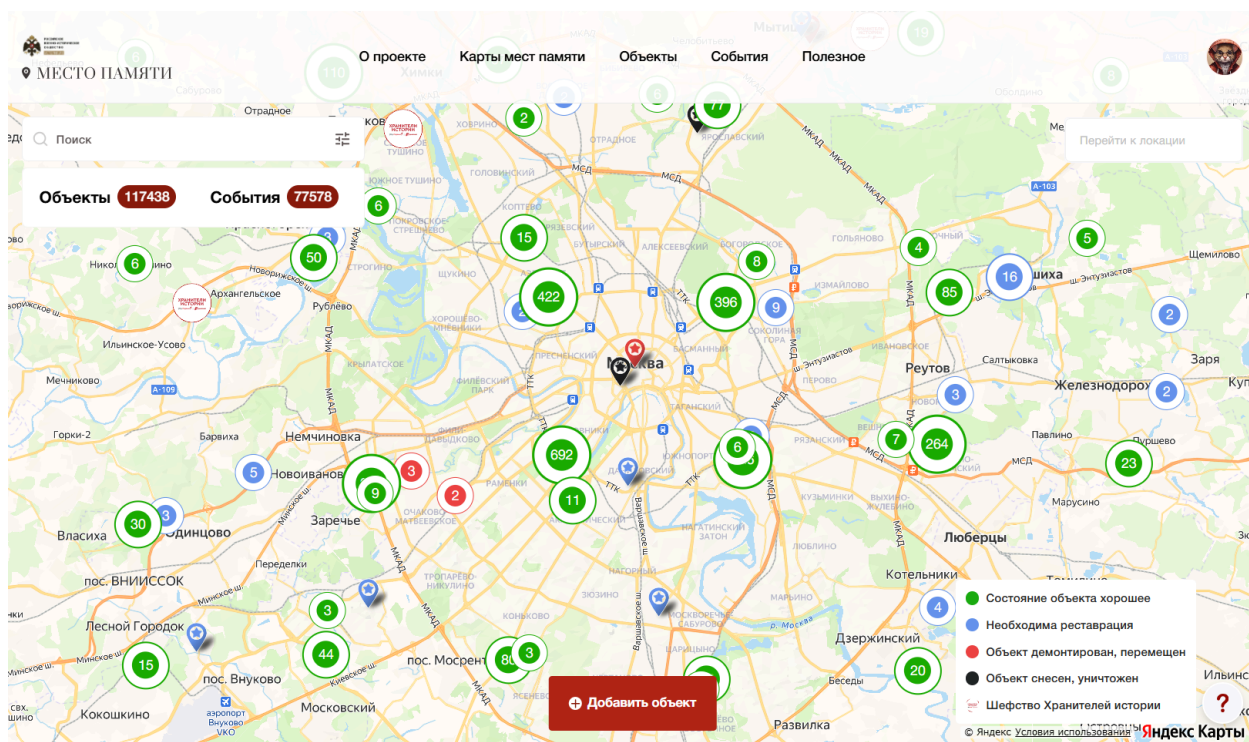
Ваше имя

Ваш email

Ваш телефонный номер

Ваше обращение

4.2. Карта мест памяти



Интерактивная карта мест памяти:

- На карте отмечены кластеры (указывает на количество объектов в данной зоне).
- Возможность зума и перемещения по карте для изучения разных районов.

Поисковая строка (в левом верхнем углу):

- Позволяет искать конкретные объекты или события по ключевым словам и фильтру.

Кнопки с количеством объектов и событий:

- «Объекты 117438» и «События 77578» — кликабельны, ведут к соответствующим спискам или фильтрам.

Кнопка «Добавить объект» (внизу):

- Позволяет пользователям добавлять новые памятные объекты на карту (например, мемориалы, памятники, места исторических событий).

Кнопка «Перейти к локации» (в правом верхнем углу):

- Позволяет быстро переместиться к выбранной локации на карте (например, поиск конкретного региона или города).

Цветовая кодировка меток (легенда справа):

- **Зелёный** — состояние объекта хорошее;
- **Синий** — необходима реставрация;
- **Красный** — объект демонтирован или перемещён;
- **Чёрный** — объект снесён или уничтожен;
- **Лого с подписью «Шефство Хранителей истории»**

Вкладка объекты

Клик на «Объекты» даёт доступ к каталогу памятных мест с детальной информацией по каждому объекту, интеграцией с картой, возможностью навигации.

При клике на вкладку «Объекты» **открывается список** всех памятных объектов, привязанных к карте

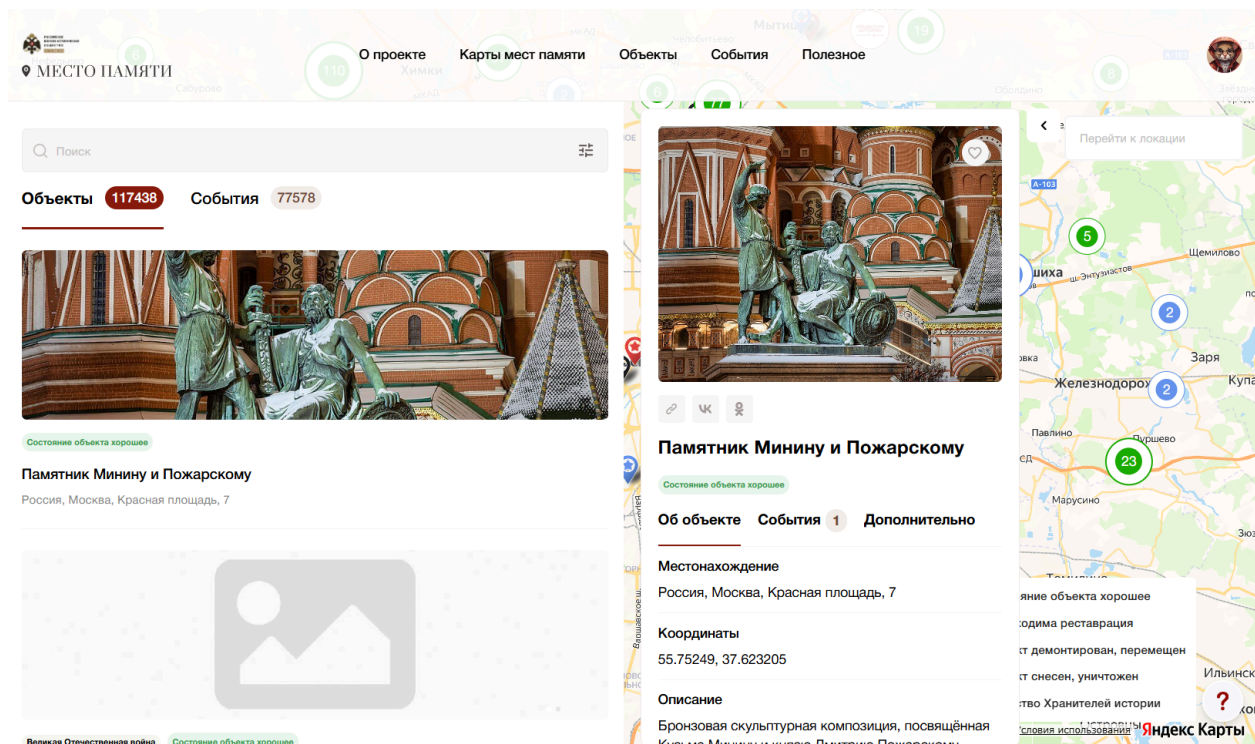
При клике на конкретный объект (например, на название памятника) открывается превью карточка с основной информацией:

- **иконки соцсетей/поделиться** (под фото объекта) — позволяют поделиться информацией в соцсетях или скопировать ссылку;
- **фото объекта** (одна или несколько фотографий);
- **название объекта**;
- **адрес/местонахождение** (например, «Россия, Москва, Красная площадь, 7»);
- **координаты** (например, «55.75249, 37.623205»);

- **описание** (краткая историческая справка или характеристика, например: «Бронзовая скульптурная композиция, посвящённая Кузьме Минину и князю Дмитрию Пожарскому»);
- **статус объекта** (например, «Состояние объекта хорошее»).

Поиск (в верхней части страницы) — можно искать объекты по ключевым словам, названию, адресу;

Фильтрация/сортировка — возможность отфильтровать объекты по статусу, периоду, типу и т. д.



При повторном клике на заголовок в превью памятника осуществляется переход в детальную карточку объекта на карту мест памяти. Выбранный объект имеет анимацию выбора

МЕСТО ПАМЯТИ

О проекте Карты мест памяти Объекты События Полезное

← Назад

Герой Советского Союза, доктор военных наук, профессор, генерал Карбышев Д.М. окончил Военно-инженерную академию в 1911 г.

Состояние объекта хорошее

Классификация
 Мемориальная доска/плита

Местонахождение
 Россия, Москва, Покровский бульвар, 11с9

Координаты
 55.754158, 37.648299

Описание
 «Герой Советского Союза, доктор военных наук, профессор, генерал Карбышев Д.М. окончил Военно-инженерную академию в 1911 г.». Доска из черного гранита. Авторы В.Е. Цигаль и Л.Г. Голубовский. Установлена в 1964 г.

Ссылки

Объект был изменен: 9 февраля 2026 ✎ Редактировать объект

Фильтр

Позволяет отобрать объекты по определенным критериям:

- Страна
- Регион
- Город
- Тема
- Состояние объекта
- Класс объекта
- Дополнительно можно выбрать:
 - Установлено РВИО
 - Подвиг тыла

МЕСТО ПАМЯТИ

О проекте Карты мест памяти Объекты События Пс

Поиск

Объекты **3455** События **589**

Мемориально-патронатная акция, посвященная Дню защитника Отечества и Дню памяти о россиянах, исполнявших служебный долг за пределами Отечества

Россия, Москва

02.01.2022 | 8:00

ФИЛЬТРЫ Сбросить

Страна

Тема

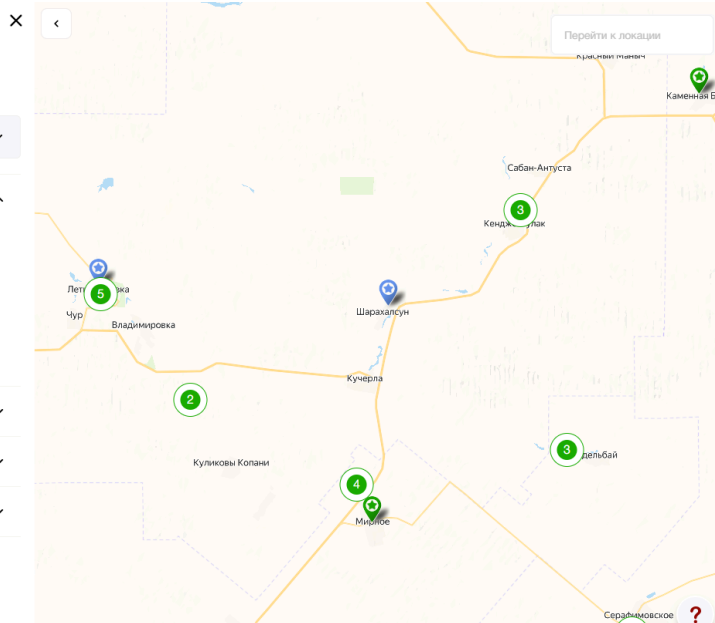
Без темы СВО Великая Отечественная война Гражданская война
Вторая мировая война Локальные конфликты Отечественная война 1812
Первая мировая война Ликвидация аварии на Чернобыльской АЭС

Состояние объекта

Класс объекта

Дополнительно

Применить Отмена



Вкладка события

При клике на вкладку «События» **открывается список** всех событий.

При клике на конкретное событие открывается превью карточка с основной информацией:

- иконки соцсетей/поделиться (под фото события) — позволяют поделиться информацией в соцсетях или скопировать ссылку;
- фото события (одна или несколько фотографий);
- название события;
- дата и время проведения;
- название объекта
- адрес/местонахождение объекта;
- описание о предстоящем или проведенном событии;
- возможность присоединиться к событию
- функционал редактирования события
- информация об организаторе события
- возможность добавления в друзья и написать сообщение организатору
- список участников, присоединившихся к событию

The image shows a mobile application interface with a list of events on the left and a detailed view of an event on the right. A red arrow points from the event title in the list to the detailed view.

Event List (Left):

- Возложение венков школьниками Дмитриевогорской СОШ**
Россия, Владимирская область, Меленковский муниципальный округ, село Дмитриевы Горы, улица Ленина, 85
09.05.2000 | 7:00
- Бессмертный полк**
Россия, Саратов, улица имени П.Ф. Батавина, 23
09.05.2000 | 10:00
- День пограничника** (highlighted with a red box)
Россия, Ставропольский край, Туркменский муниципальный округ, село Летняя Ставка, Советская улица
28.05.2000 | 5:00
- Праздничное мероприятие, посвященное 76 годовщине Победы в Великой Отечественной войне**
Россия, Тульская область, Арсеньевский район, посёлок Первомайский, Школьная улица
01.08.2000 | 6:57
- митинг «Живая память» ко Дню освобождения Новоалександровского района и села Раздольного**

Event Detail View (Right):

- День пограничника** (highlighted with a red box)
28.05.2000 | 5:00
- Мемориальный комплекс**
Россия, Ставропольский край, Туркменский муниципальный округ, село Летняя Ставка, Советская улица
- 28 мая в зале Боевой и Трудовой Славы МКУ "Социально-культурный центр" была проведена встреча за круглым столом "Не дремлют российские наши заставы!", посвящённая Дню пограничника. На мероприятии присутствовали ветераны-пограничники, члены Совета ветеранов Летнеставочного сельсовета, хоровой коллектив "Сударушки", вокальный мужской коллектив. Всех собравшихся поздравили: председатель Совета ветеранов пограничной службы ТМО А. Х. Ахметов, председатель Совета ветеранов ТМО Л. А. Змихновская, член Совета ветеранов
- Присоединиться** (highlighted with a red box)
- Редактировать событие** (highlighted with a red box)
- ОРГАНИЗАТОР AnastasiyaTMR (highlighted with a red box) | Написать | +
- Участники** (highlighted with a red box)

При повторном клике на заголовок в превью события осуществляется переход в детальную карточку события на карту мест памяти. При этом выбранный объект, на котором происходит событие имеет анимацию.

← Назад

День пограничника

Описание

28 мая в зале Боевой и Трудовой Славы МКУ "Социально-культурный центр" была проведена встреча за круглым столом "Не дремлют российские наши заставы!", посвящённая Дню пограничника. На мероприятии присутствовали ветераны-пограничники, члены Совета ветеранов Летнеставочного сельсовета, хоровой коллектив "Сударушки", вокальный мужской коллектив. Всех собравшихся поздравили: председатель Совета ветеранов пограничной службы ТМО А. Х. Ахметов, председатель Совета ветеранов ТМО Л. А. Змихновская, член Совета ветеранов Летнеставочного сельсовета Н. И. Антонец, член КПРФ, бабушка двоих внуков - пограничников Дениса и Николая Шатских, Г. А. Зиберова. В завершении прошла церемония возложения цветов к Мемориалу Памяти "Вечный Огонь" и к памятному знаку и стеле пограничников всех времен.

Классификация объекта

Мемориальный комплекс

Местонахождение объекта

Россия, Ставропольский край, Туркменский муниципальный округ, село Летняя Ставка, Советская улица

Координаты объекта

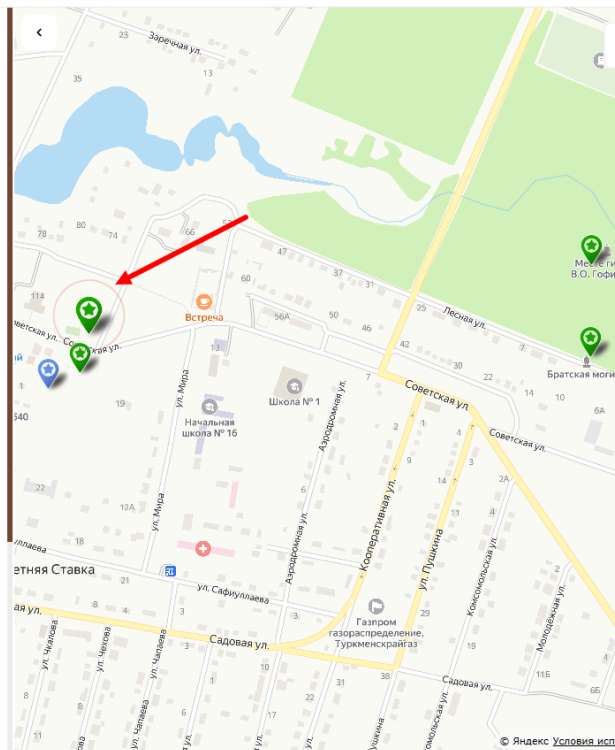
45.430481, 43.444521

Великая Отечественная война Состояние объекта хорошее



Событие изменено: 10 февраля 2026

[✎ Редактировать событие](#)



4.3. Раздел Объекты

Раздел «Объекты» предназначен для поиска и просмотра различных мемориальных и исторических объектов (памятников, стел, обелисков и т. д.) на карте.

В разделе представлено **117 438 объектов** — это общее количество позиций в базе данных.

ОБЪЕКТЫ

Поиск

Всего: 117 438 объектов



Состояние объекта хорошее

Памятник Минину и Пожарскому
Россия, Москва, Красная площадь, 7



Состояние объекта хорошее

Мемориальные доски героям советского союза
Россия, Тульская область, Талло-Огарёвский район, сельское поселение Нарышкинское, деревня Малая Огарёвка, Садовая улица, 10



Состояние объекта хорошее

Стела в память о погибших в годы Великой Отечественной войны (1941-1945 гг)
Россия, Хабаровский край, Ульчский район, посёлок Циммермановка, улица Яркина

Верхняя панель управления

- **Строка поиска:** позволяет ввести запрос для быстрого поиска нужного объекта (например, название памятника).
- **Кнопка «Фильтры»:** даёт возможность уточнить поиск по параметрам (например, тип объекта, регион, состояние).
- **Иконка сортировки** (рядом с фильтрами): позволяет упорядочить результаты по дате добавления
- **Кнопка «Добавить объект»:** предназначена для добавления новых объектов в базу данных.

ОБЪЕКТЫ

Поиск

Всего: 117 438 объектов

Категории объектов (теги-фильтры)

Под строкой поиска расположены теги с типами объектов:

- Стела;
- Памятник;
- Обелиск;
- Мемориальная доска/плита;
- Памятник технике;
- Захоронение.

Кликните на любой тег, чтобы отфильтровать список и увидеть только объекты выбранного типа.

ОБЪЕКТЫ

Поиск Фильтры


Степа | Памятник | Обелиск | Мемориальная доска/плита | Памятник технике | Захоронение

Всего: 117 438 объектов

Список объектов с карточками

Основная часть раздела — это карточки с информацией об объектах. Каждая карточка содержит:

- **Фото объекта** (если доступно); если фото нет — отображается заглушка с иконкой изображения.
- **Название объекта** (например, «Памятник Минину и Пожарскому»).
- **Адрес** (точная локация: страна, регион, город/населённый пункт, улица и номер дома).
- **Статус состояния объекта** (например, «Состояние объекта хорошее» — отображается зелёным цветом, что указывает на сохранность памятника).



Состояние объекта хорошее

Памятник Минину и Пожарскому

Россия, Москва, Красная площадь, 7



Состояние объекта хорошее

Мемориальные доски героям советского союза

Россия, Тульская область, Тепло-Огарёвский район, сельское поселение Нарышкинское, деревня Малая Огарёвка, Садовая улица, 10



Состояние объекта хорошее

Стела в память о погибших в годы Великой Отечественной войны (1941-1945 гг)

Россия, Хабаровский край, Ульчский район, посёлок Циммермановка, улица Яркина

Взаимодействие с карточками

Пользователь может кликнуть на карточку, чтобы:

- увидеть детальную информацию об объекте (история, описание, дополнительные фото);
- посмотреть объект на карте;
- поделиться информацией или выполнить другие действия.

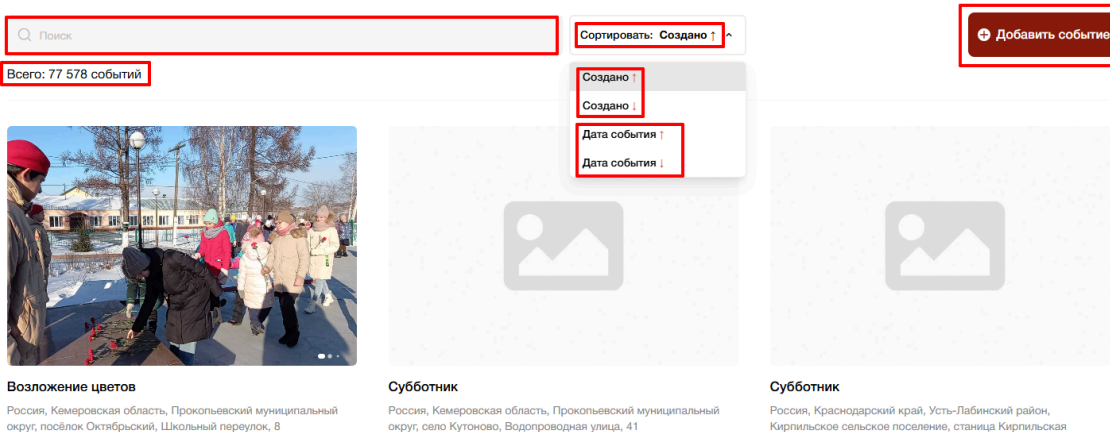
4.4. Раздел События

Раздел «События» предназначен для просмотра, поиска и сортировки информации о различных мероприятиях (например, «Возложение цветов», «Субботник» и др.).

Элементы интерфейса

- **Строка поиска** — позволяет ввести ключевые слова для быстрого поиска нужного события
- **Счетчик событий** («Всего: 77 578 событий») — отображает общее количество зарегистрированных мероприятий в базе.
- **Кнопка «Сортировать»** — дает возможность упорядочить список событий по двум критериям:
 - **«Создано»** — сортировка по дате добавления события в систему;
 - **«Дата события»** — сортировка по фактической дате проведения мероприятия.
- **Кнопка «Добавить событие»** — позволяет пользователям создавать карточки новых событий.

СОБЫТИЯ



Список событий

Основная часть раздела — это карточки с информацией о мероприятиях. Каждая карточка содержит:

- **Фото события** (если загружено) — визуализация мероприятия (например, фото возложения цветов). Если фото нет, отображается заглушка с иконкой изображения.
- **Название события** (например, «Возложение цветов», «Субботник») — кратко описывает суть мероприятия.

- **Адрес проведения** — полная информация о локации (страна, регион, населенный пункт, улица и номер дома).
- Дата и время проведения



Митинг ко Дню Победы 9 мая

Россия, Владимирская область, Меленковский муниципальный округ, село Дмитриевы Горы

09.05.200 | 9:43



Всероссийская акция "Свеча Памяти"

Россия, Тульская область, Дубенский район, село Воскресенское

22.06.200 | 8:43



Выставка "Наша Победа" в филиале (сельский клуб) п.Попов Порог

Россия, Республика Карелия, Сеgezжа, Советская улица

09.05.202 | 7:43

Взаимодействие с карточками

Пользователь может:

- кликнуть на карточку, чтобы просмотреть детальную информацию о событии (описание, время, участники и т. д.);
- использовать фото для визуального ознакомления с мероприятием (если доступно);
- ориентироваться по адресу для планирования посещения.

Добавление новых событий

Кнопка «Добавить событие» позволяет пользователям создавать карточки новых мероприятий.

5. Работа с объектами

Как добавить новый объект

Шаг 1. Перейдите в раздел «Объекты»

Шаг 2. Нажмите «Добавить объект»

Шаг 3. Заполните карточку объекта:

- название объекта (например, «Мемориал Победы»);
- тема (например, СВО, Локальные конфликты и т. д.)
- описание (история, даты, персоналии);
- фотографии проекта (загрузите изображения).

Добавление объекта

Название объекта
Памятник Минину и Пожарскому

Тема
Без темы

Описание
Бронзовая скульптурная композиция, посвящённая Кузьме Минину и князю Дмитрию Пожарскому — лидерам народного ополчения, освободившего Москву от польских интервентов в 1612 году. Памятник создан в стиле классицизма скульптором Иваном Мартосом.

Фотографии проекта
Загрузить файл

Файлы размером не более 20 Мб. Формат JPG и PNG

- класс памятника (памятник, бюст и т. д.);
- укажите местонахождение памятника (Введите адрес или координаты (55.7558, 37.6176) или выберите на карте):
 - используйте карту для выбора точки;
 - или введите адрес в «Быстром поиске».
- состояние (выберите состояние объекта);

Класс памятника
Памятник

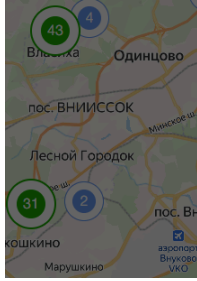
Стела Здание Бюст Обелиск **Памятник** Захоронение Вечный огонь

Местонахождение памятника
Россия, Москва, Красная площадь, 7

Указать на карте

Состояние объекта
Состояние объекта хорошее Необходима реставрация
Демонтирован, перемещен Объект снесен, уничтожен

- укажите ссылки (добавьте ссылки на дополнительную информацию об объекте)



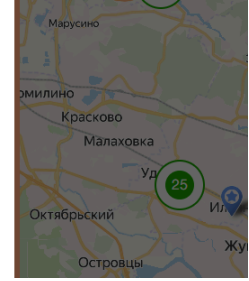
Ссылки

Достопримечательности Красной площади

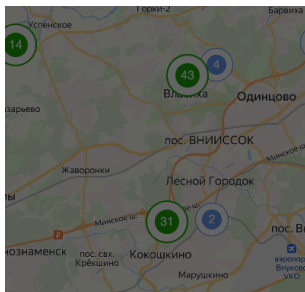
<https://experience.tripster.ru/articles/krasnaya-ploshad-samoe-interesnoe/>

+ Добавить

Отмена **Сохранить**



Шаг 4. Нажмите «Сохранить». Объект отправлен на модерацию.



Ссылки

Достопримечательности Красной площади

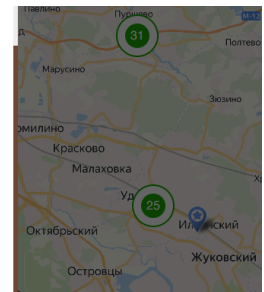
<https://experience.tripster.ru/articles/krasnaya-ploshad-samoe-interesnoe/>

Наименования ссылки

Ссылка

+ Добавить

Отмена **Сохранить**




Как отредактировать существующий объект

Шаг 1. Перейдите в режим редактирования объекта.

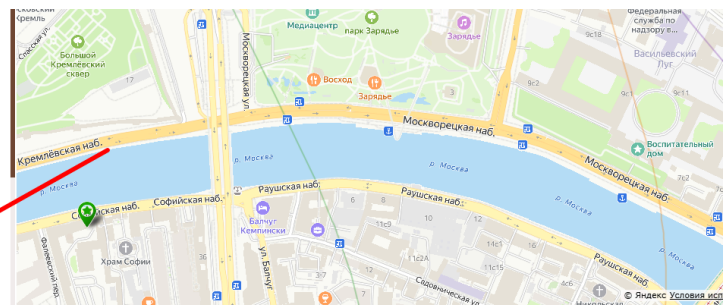
Шаг 2. Внесите изменения в нужные поля.

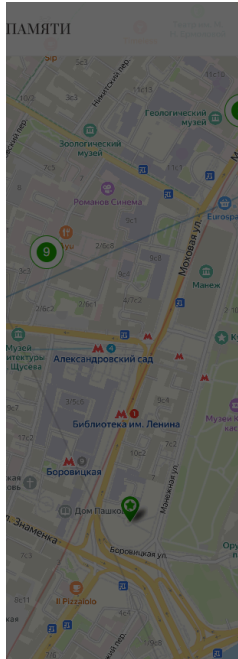
Шаг 3. Укажите причину редактирования и нажмите «Сохранить». После чего объект будет отправлен на модерацию



Объект был изменен: 9 февраля 2026

Редактировать объект





Редактирование объекта

Название объекта

Памятник Минину и Пожарскому

Тема

Без темы

Установлено РВМО Подвиг тыла

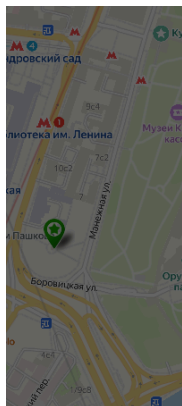
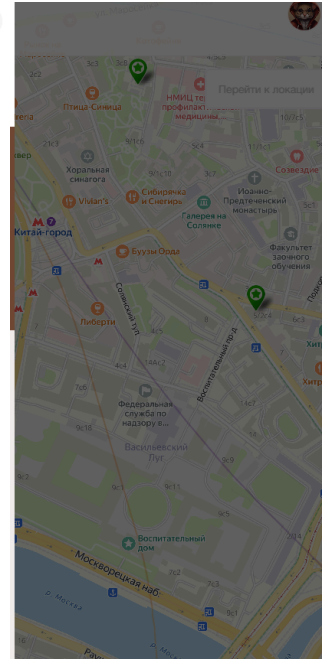
Описание

Бронзовая скульптурная композиция, посвящённая Кузьме Минину и князю Дмитрию Пожарскому — лидерам народного ополчения, освободившего Москву от польских интервентов в 1612 году. Памятник создан в стиле классицизма скульптором Иваном Мартосом.

Фотографии проекта



Загрузить файл



Причина редактирования

Изменения в теме, названии, описании объекта

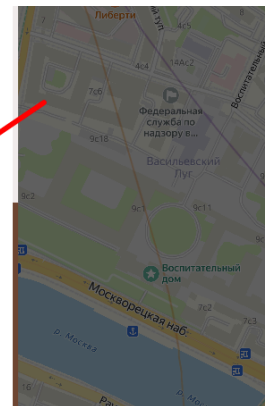
Отмена

Сохранить

Причина удаления

Введите причину удаления

Удалить

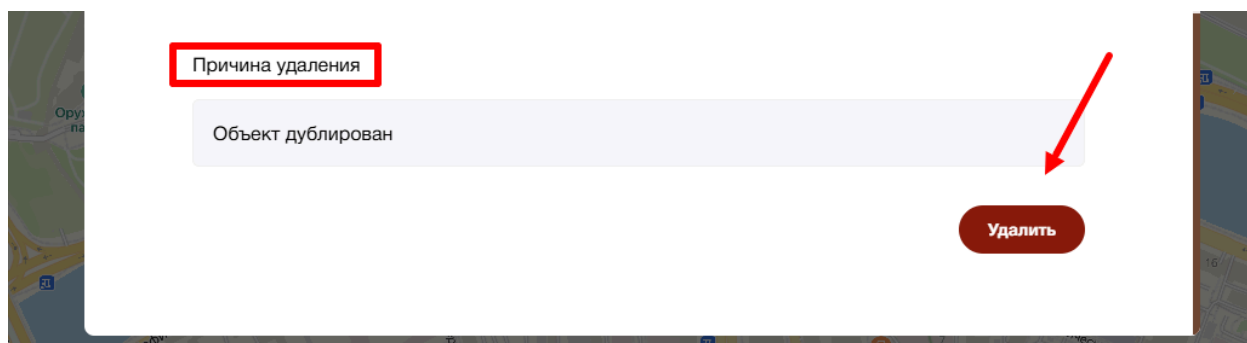


Как удалить объект

Шаг 1. Найдите объект через поиск.

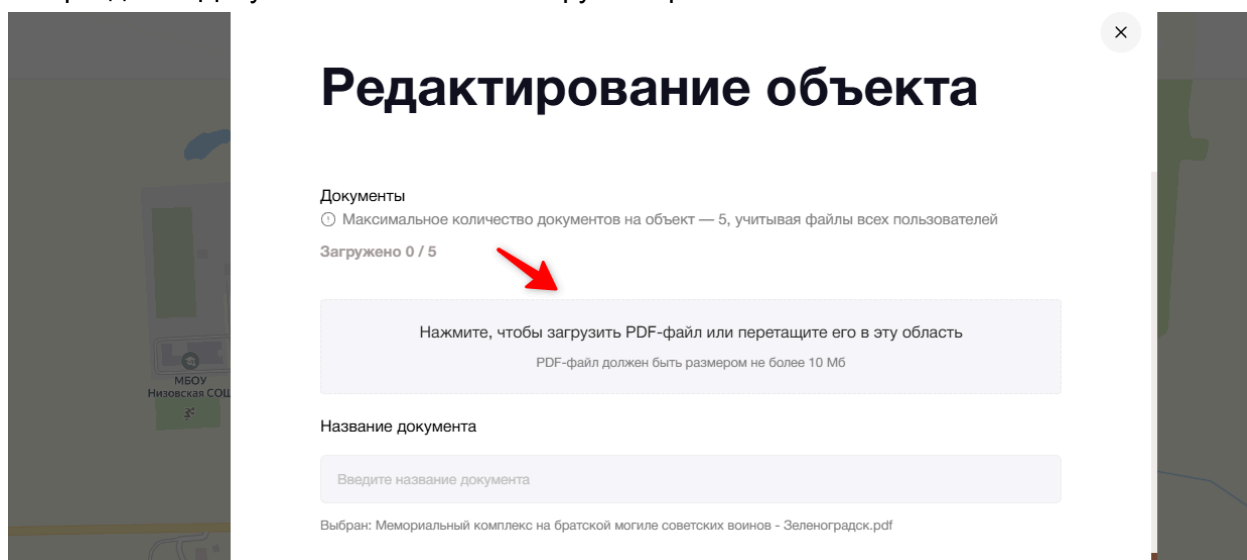
Шаг 2. Перейдите в режим редактирования объекта.

Шаг 3. Укажите причину удаления объекта и нажмите «Удалить». После чего объект будет отправлен на модерацию

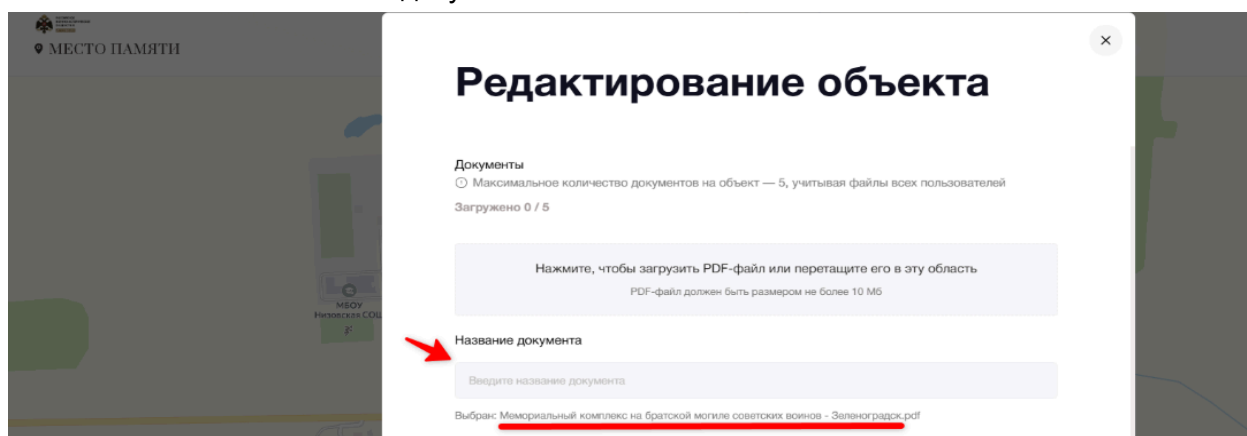


Прикрепление PDF-документов к карточке объекта

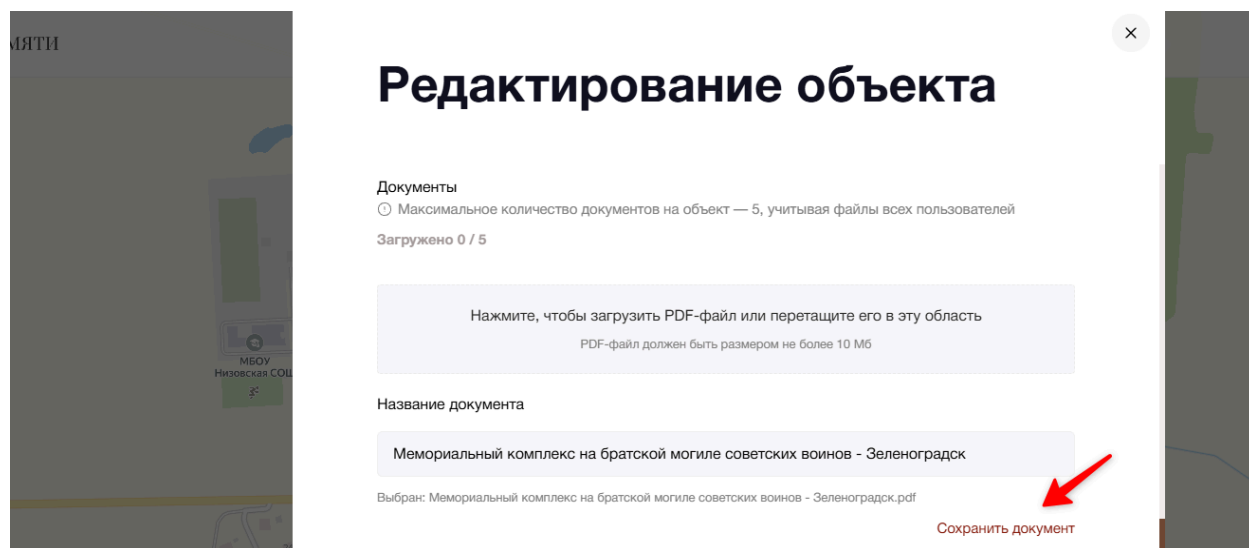
1. Перейдите в режим редактирования карточки объекта.
2. В разделе «Документы» нажмите «Загрузить файл».



3. Выберите PDF-файл на вашем устройстве и дождитесь завершения загрузки.
4. Заполните поле Название документа



5. Нажмите «Сохранить» для окончательного прикрепления документа.



6. Отправите на модерацию

Важные ограничения

- Максимальное количество прикрепленных документов на один объект — 5 (учитываются файлы от всех пользователей).

- К карточке можно прикреплять только PDF-файлы. Если лимит документов достигнут, перед добавлением нового файла удалите один из существующих.

6. Работа с событиями

Варианты добавления событий

- Из раздела события кликните на кнопку **Добавить событие**


СОБЫТИЯ

Поиск

Сортировать: Создано 1


Добавить событие

Всего: 77 578 событий




Возложение цветов

Россия, Кемеровская область, Прокопьевский муниципальный округ, посёлок Октябрьский, Школьный переулок, 8



Субботник

Россия, Кемеровская область, Прокопьевский муниципальный округ, село Кутоново, Водопроводная улица, 41




Субботник

Россия, Краснодарский край, Усть-Лабинский район, Киргильское сельское поселение, станция Киргильская

- Из карточки объекта кликните на кнопку **Добавить событие**

Культура.РФ

<https://www.culture.ru/institutes/27303/pamyatnik-mininu-i-pozharskomu>

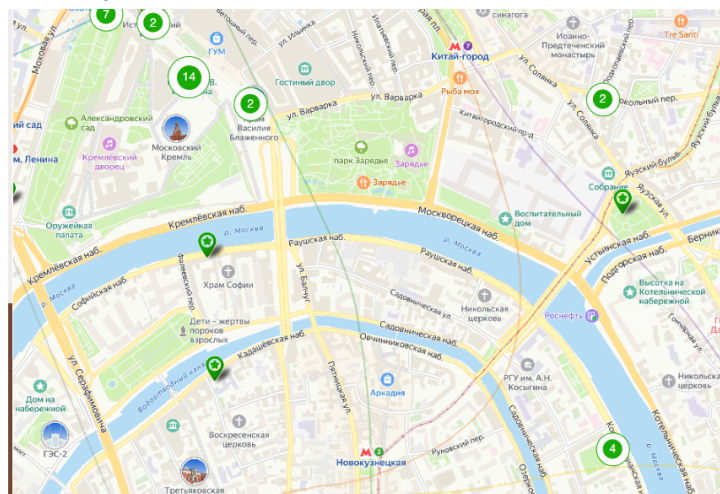


Автор объекта
МОДЕРАТОР

Написать

Предстоящие события Прошедшие события Дополнительно

Добавить событие



Как добавить событие

Шаг 1. Открытие формы добавления события

Чтобы начать добавление события, нажмите кнопку «Добавить событие» в соответствующем разделе интерфейса:

- используйте раздел События;
- выберете нужный объект для добавления события.

Откроется всплывающее окно с формой заполнения.

Шаг 2. Заполнение поля «Название»

В поле **«Название»** (в верхней части формы) укажите краткое название события. Пример: «Событие на объекте Памятник Минину и Пожарскому». Это поле обязательно для заполнения — название поможет пользователям быстро ориентироваться в списке событий.

Шаг 3. Заполнение поля «Описание»

В текстовом поле **«Описание»** подробно опишите событие. Можно указать:

- цель мероприятия;
- программу;
- участников;
- другую важную информацию.

Пример: «Мероприятие, посвящённое 400-летию памятника, с возложением цветов и минутой молчания».

Шаг 4. Указание даты события

В поле **«Дата»** выберите дату проведения события с помощью календаря

Шаг 5. Указание времени события

В поле **«Время»** укажите точное время начала события.

Шаг 6. Загрузка фотографий

В блоке **«Фотографии проекта»** добавьте изображения, связанные с событием:

- нажмите на область «Загрузить файл»;
- выберите фото с устройства (поддерживаются форматы **JPG** и **PNG**);
- максимальный размер файла — **20 МБ**.

Можно загрузить несколько фотографий для иллюстрации события.

Шаг 8. Сохранение события

Добавление события

Название
Событие на объекте Памятник Минину и Пожарскому

Описание
Событие на объекте Памятник Минину и Пожарскому

Дата 15.02.2026 **Время** 15:58

Фотографии проекта
Загрузить файл
Файлы размером не более 20 Мб. Формат JPG и PNG

Отмена **Сохранить**

Как редактировать событие

Шаг 1. Найдите событие, которое нужно отредактировать:

- используйте раздел События;
- выберите нужный объект для добавления события..

Шаг 2. Откройте страницу события

Кликните на событие — откроется детальная страница с информацией:

- описание события;
- классификация объекта;
- местонахождение и координаты;
- фотографии;
- информация об организаторе;
- дата изменения события.

Шаг 3. Нажмите кнопку «Редактировать событие»

В нижней части страницы найдите кнопку **«Редактировать событие»** (с иконкой карандаша) и кликните на неё. Откроется форма редактирования.

Шаг 4. Внесите изменения в поля формы

Вы можете изменить следующие данные:

- **Описание события** — отредактируйте текст, добавьте или уберите детали (например, участников, программу, цели).
- **Классификация объекта** — при необходимости измените категорию (например, с «Памятника» на другой тип).
- **Местонахождение объекта** — обновите адрес, если событие переместилось. Можно ввести адрес вручную или использовать карту для точного выбора локации.
- **Координаты объекта** — скорректируйте, если адрес изменился (система автоматически подставит координаты при изменении адреса).
- **Фотографии** — добавьте новые фото, удалите неактуальные или замените существующие. Поддерживаемые форматы: JPG, PNG. Максимальный размер файла — 5 МБ.
- **Дата и время события** — скорректируйте, если изменились планируемые сроки. В завершённых событиях дату и время проведения изменить нельзя.

The screenshot shows a web interface for editing an event. The form is titled "Редактирование события" and is overlaid on a map. The form contains the following fields:

- Название:** Митинг ко Дню Победы 9 мая
- Описание:** Митинг ко Дню Победы 9 мая
- Дата:** 09.05.0200
- Время:** 09:43
- Фотографии проекта:** A section with a photo of people at a rally and a "Загрузить файл" button. Below it, text reads: "Файлы размером не более 20 Мб. Формат JPG и PNG".
- Причина редактирования:** Введите причину редактирования

Шаг 6. Укажите причину редактирования и сохраните изменения

После внесения изменений укажите причину и нажмите кнопку **«Сохранить»**. Система проверит данные и обновит событие.

Причина редактирования

Введите причину редактирования

Отмена Сохранить

Причина удаления

Введите причину удаления

Удалить

7. Часто задаваемые вопросы

Вопрос: Как присоединиться к событию?

Ответ: Перейдите в событие и нажмите «Участвовать».

Вопрос: Как быстро найти объекты региона или города?

Ответ: Перейдите в карту мест памяти. В правом верхнем углу в опции Перейти к локации укажите необходимый город.

Вопрос: Почему мой объект не отображается на карте?

Ответ: После публикации объект проходит модерацию (до 2-3 дней). При высокой нагрузке на сайт сроки могут быть увеличены

Вопрос: Как связаться с поддержкой?

Ответ: Напишите на email: support@mestoramyaati.ru или воспользуйтесь формой Обратной связи в личном кабинете или на главной странице.